

LOKALITY BROWNFIELDS

Liberecký kraj má zájem řešit stav nevyužívaných a chátrajících objektů na svém území. Je zde také zvýšená poptávka tuzemských a zahraničních investorů po vhodných lokalitách pro podnikání v Libereckém kraji. Z těchto důvodů byly lokality typu brownfields zmapovány a byla vytvořena jejich databáze.

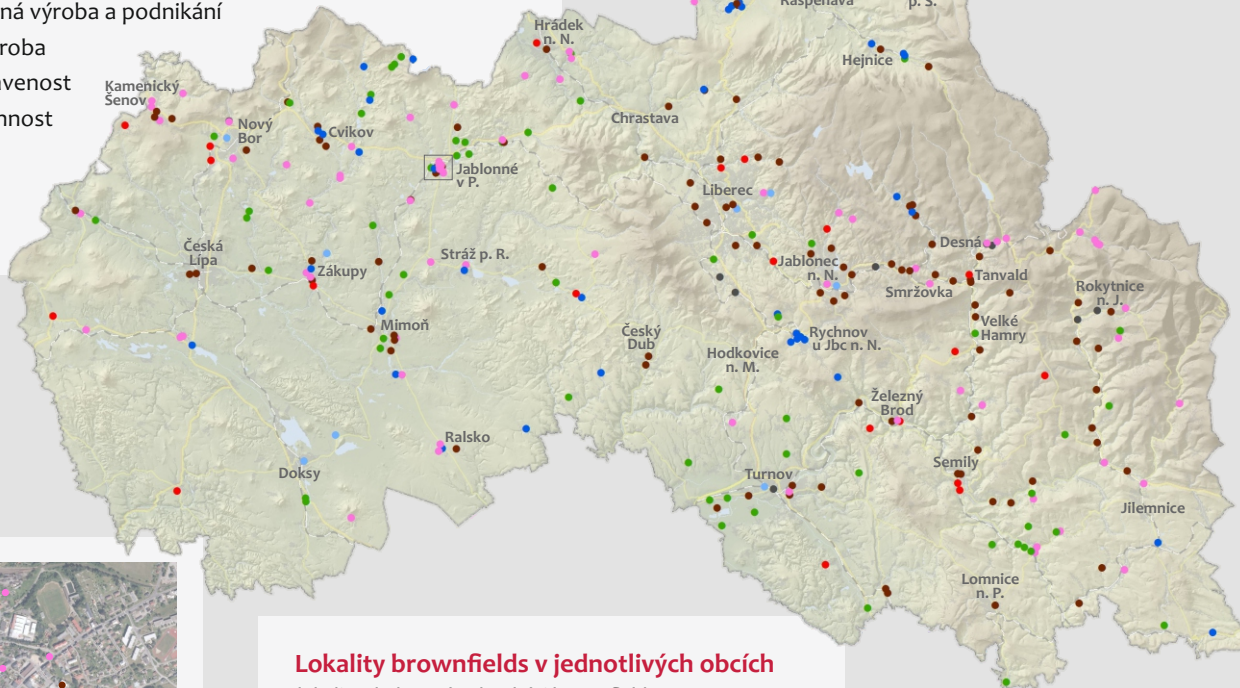
Lokality brownfields v Libereckém kraji

lokality sledované v databázi brownfields LK, 2017

0 10 km

Lokality rozdělené podle předchozího převažujícího využití

- drobná řemeslná výroba a podnikání
- průmyslová výroba
- občanská vybavenost
- zemědělská činnost
- bydlení
- sklady
- jiné



Brownfield je nemovitost (pozemek/objekt), která není efektivně využívána a je zanedbaná, případně i kontaminovaná.

Jedná se o nemovitost, kterou nelze efektivně využívat, aniž by proběhl proces její regenerace.



Jablonné v Podještědí 0 500 m

Lokality brownfields v jednotlivých obcích

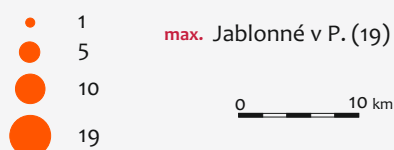
lokality sledované v databázi brownfields LK, 2017

Celková zastavěná plocha brownfields v obci (v m²)



max. Jablonec n. N. (187 728 m²)

Celkový počet lokalit v obci

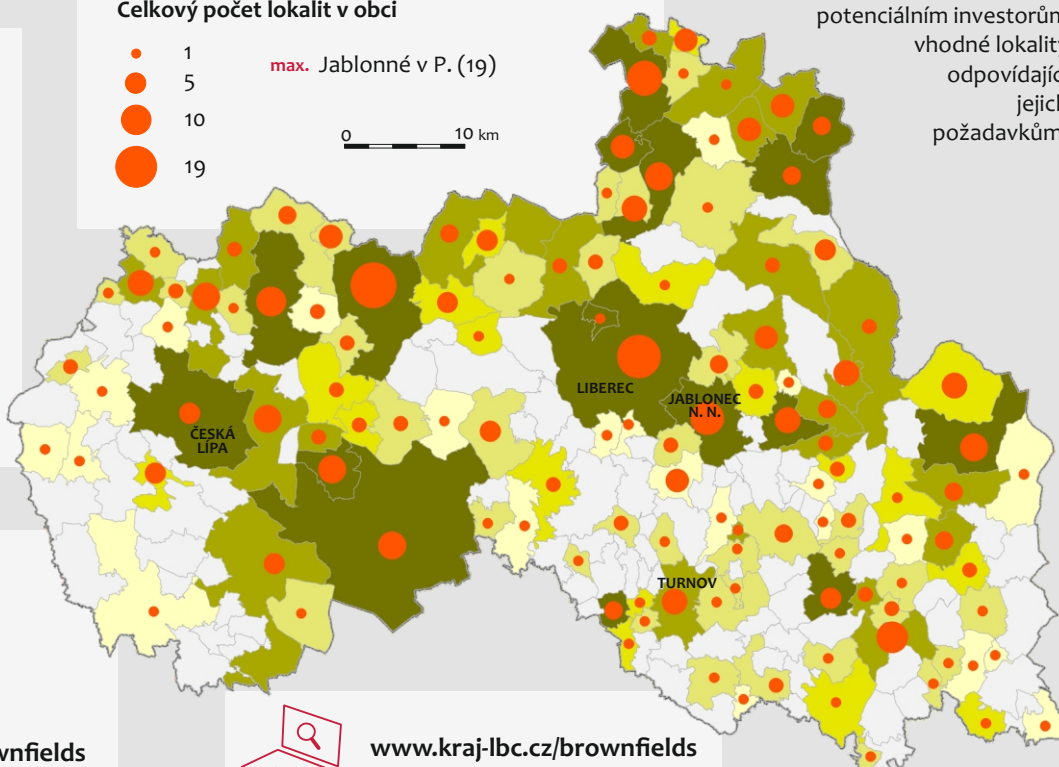


Databáze brownfields

Databáze brownfields obsahovala v prosinci 2017 celkem 352 lokalit z území Libereckého kraje. Snahou je pomoci nalézt potenciálním investorům vhodné lokality odpovídající jejich požadavkům.



Budova D Libereckého kraje - jedna z evidovaných lokalit



Lokality typu brownfields v Libereckém kraji



www.kraj-lbc.cz/brownfields